



GODE RUTER Til gåtur eller løbetur



Når det er mørkt udenfor.

Gadebelysningen er sparsom i området.
Lån evt. en **refleksvest** fra stumtjeneren ved værelsesgangene.
Lån evt. en **pandelampe** i receptionen.

Terrænet er kuperet omkring Hornstrup.

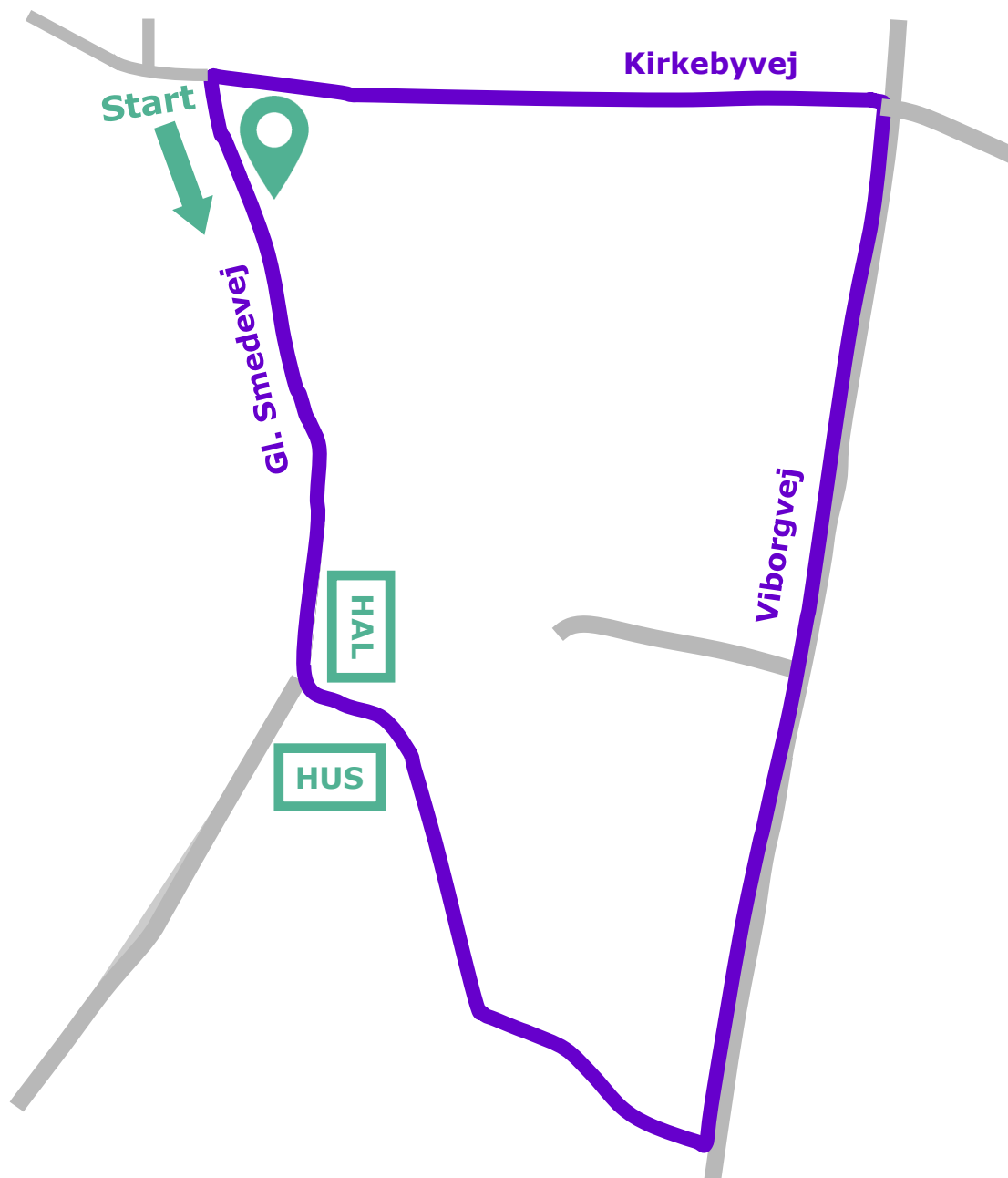
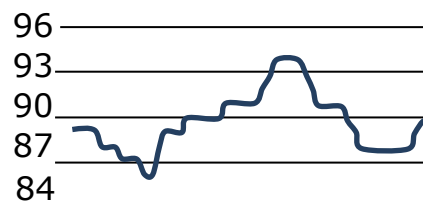
Stigningen er angivet på de enkelte ruter.

GOD TUR!

2 KM

Tid/gå: ca. 25 min. ved 5km/t

Stigning ca. 7 m



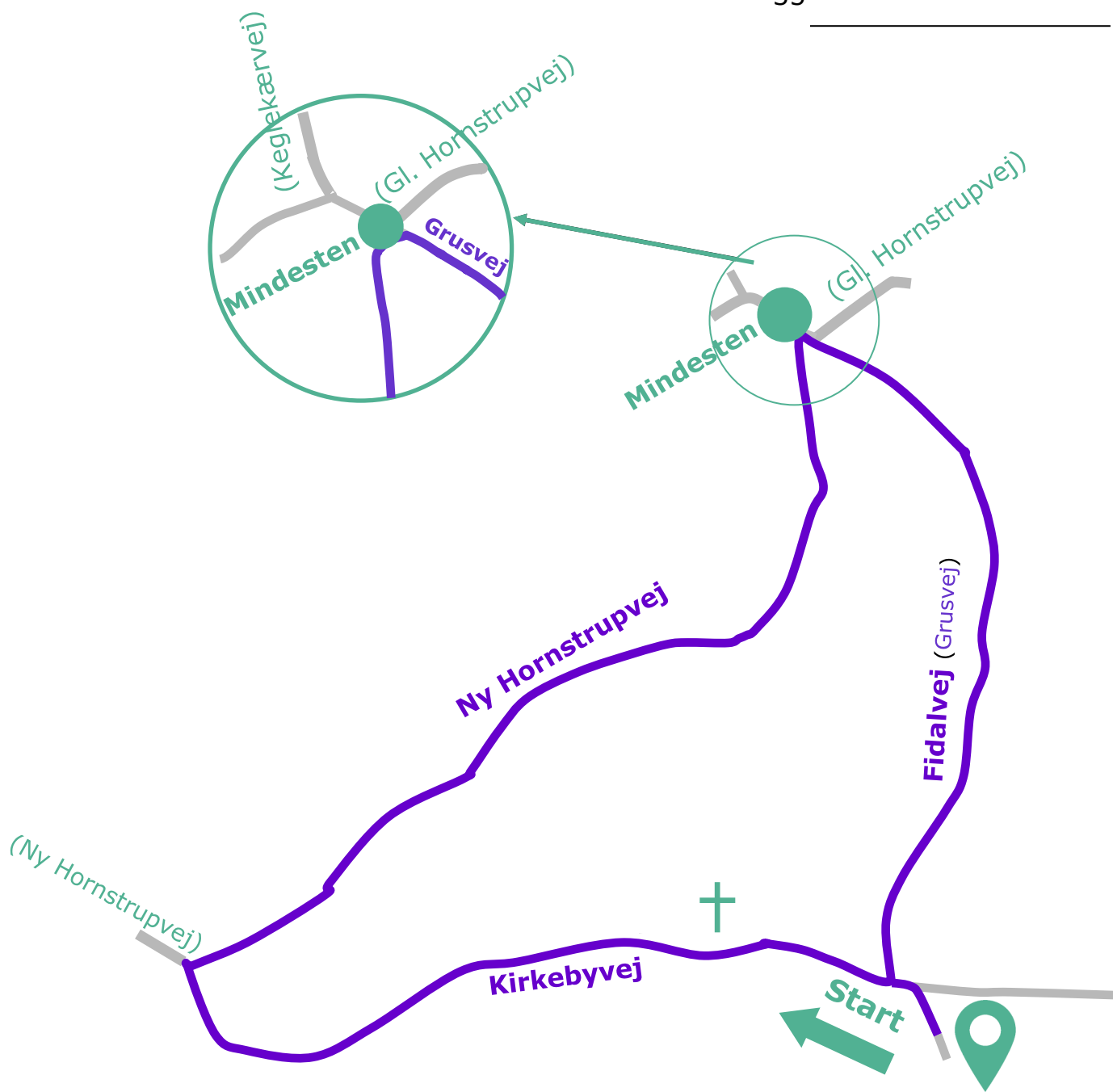
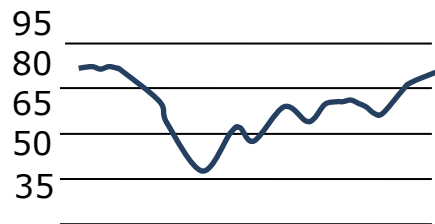
Fra P-pladsen drej til venstre ad Gl. Smedevej (grusvej).
Hold til venstre ad grusvejen.
Til venstre ad Viborgvej.
Til venstre ad Kirkebyvej.



3.2 KM

Tid/gå: ca. 38 min. ved 5km/t

Stigning ca. 52 m



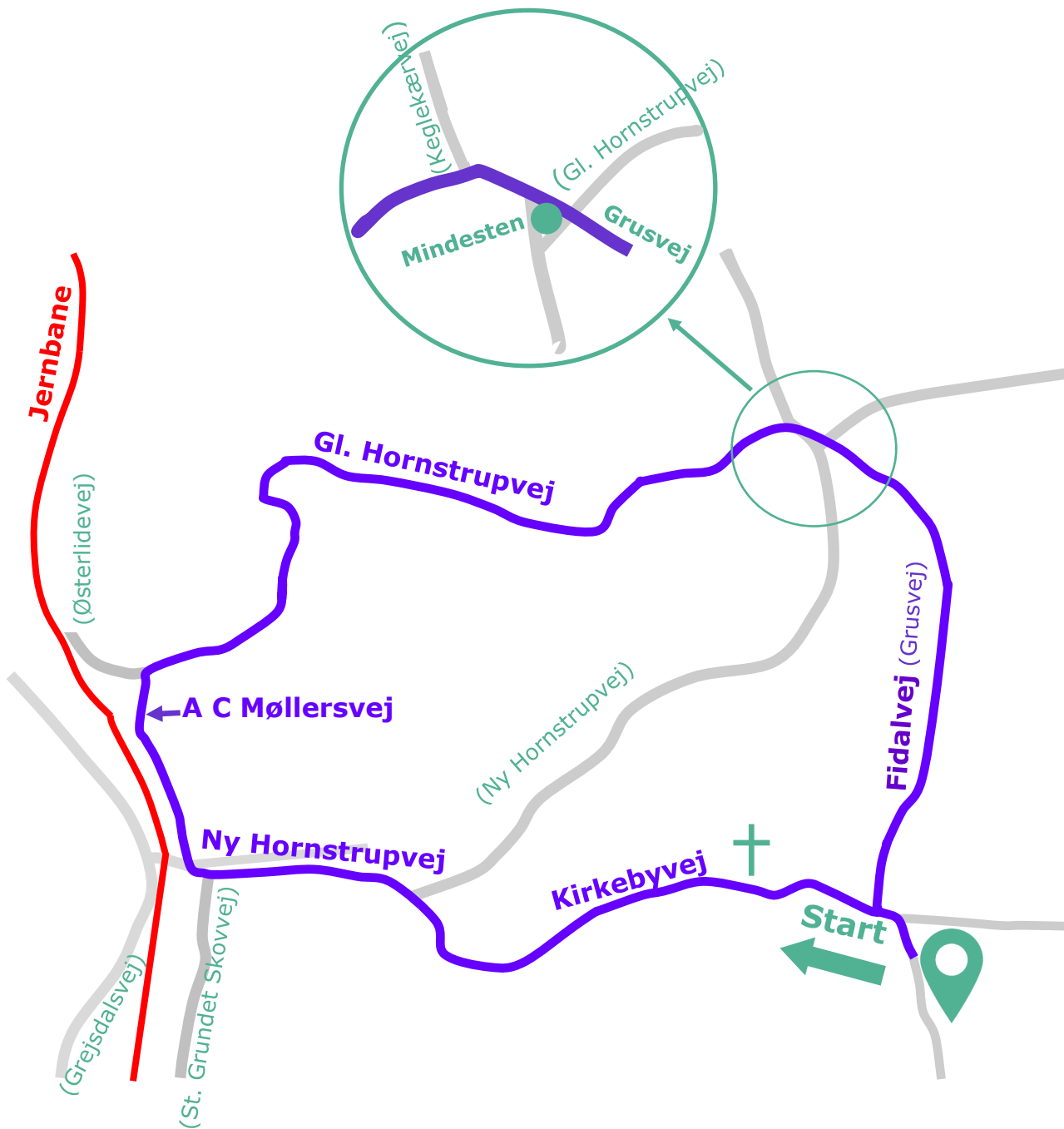
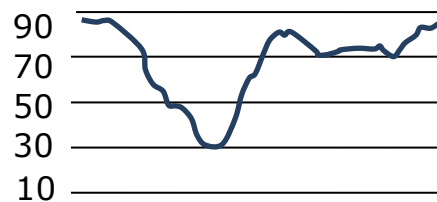
Fra P-pladsen drej til højre.
Drej til venstre ad Kirkebyvej.
Til højre ad Ny Hornstrupvej.
Til højre ad Fidalvej (grusvej).



4.4 KM

Tid/gå: ca. 53 min. v. 5km/t

Stigning ca. 70 m



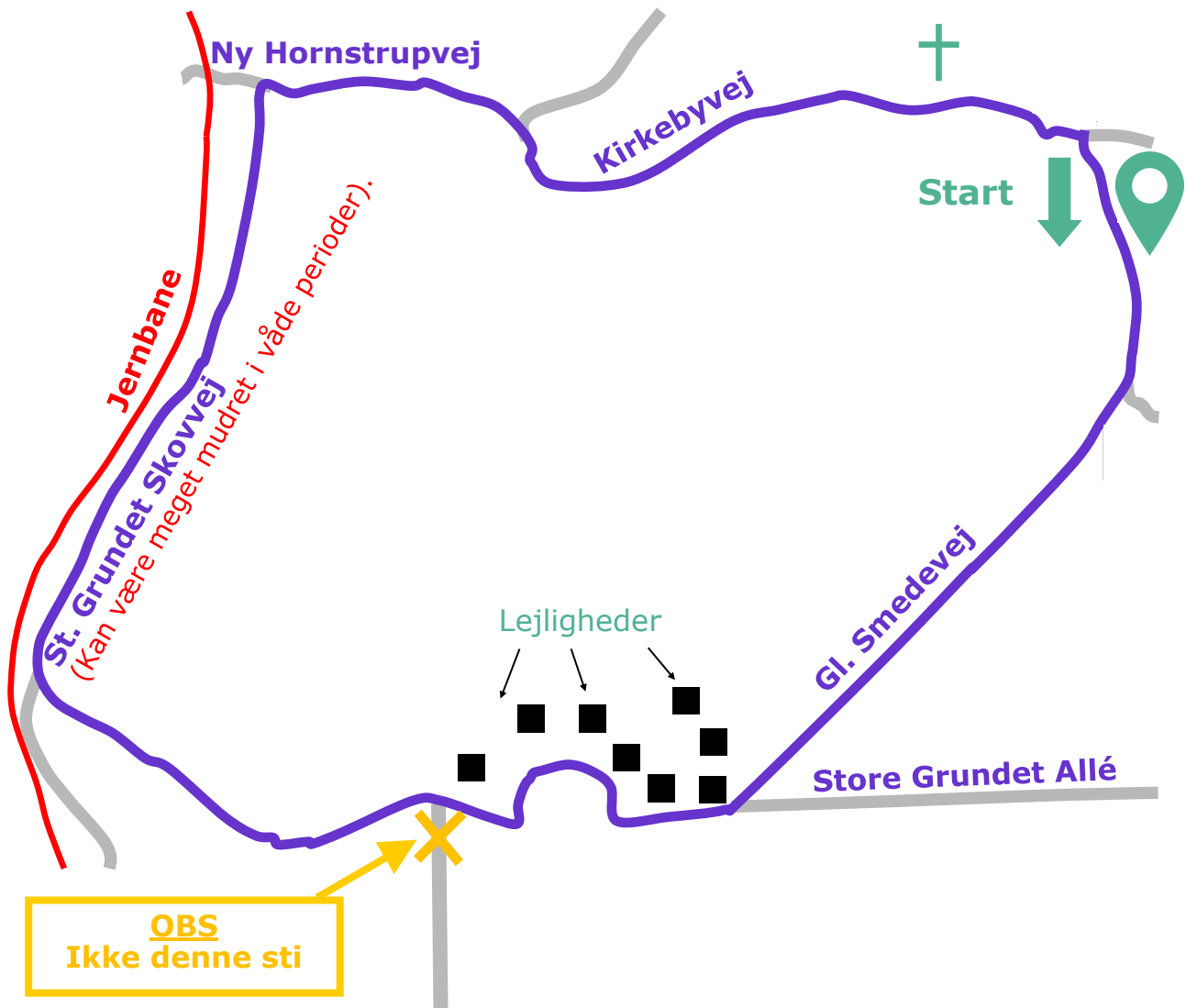
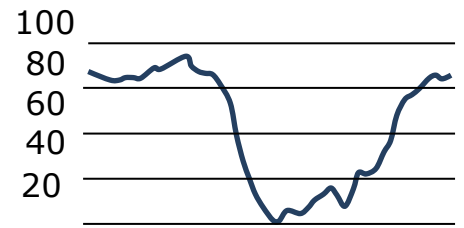
Fra P-pladsen drej til højre.
Drej til venstre ad Kirkebyvej.
Fortsæt ligeud ad Ny Hornstrupvej.
Drej til højre ad A C Møllersvej.
Drej til højre ad Gl. Hornstrupvej.
Drej til højre ad Fidalvej (grusvej)



5.1 KM

Tid/gå: ca. 61 min. v. 5km/t

Stigning ca. 75 m



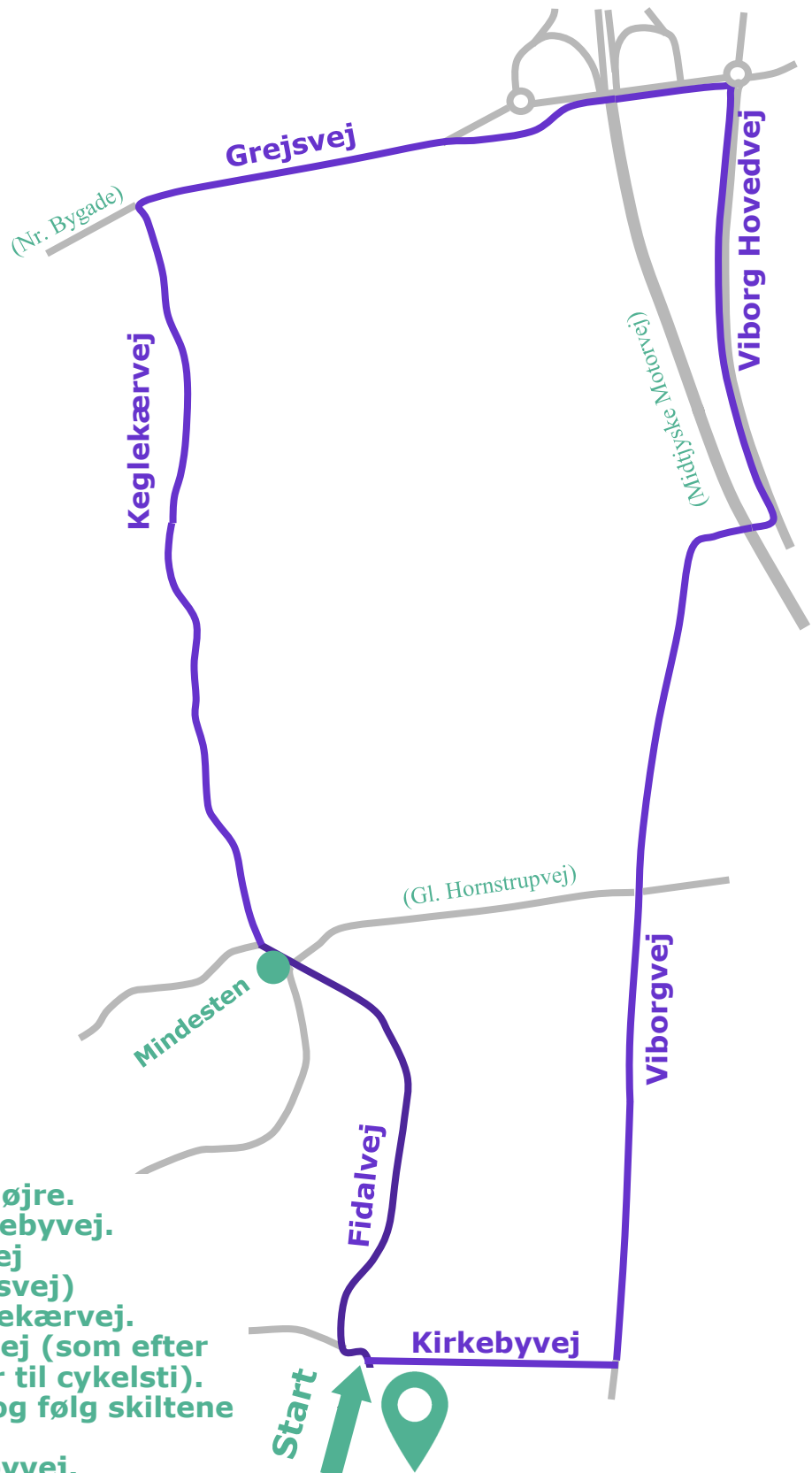
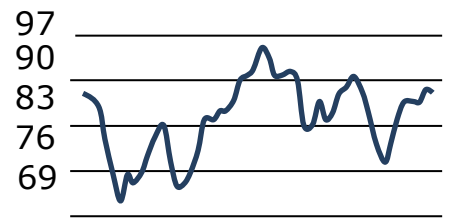
Fra P-pladsen drej til venstre ad Gl. Smedevej (grusvej).
Hold til højre ad grusvejen.
Til højre ad Store Grundet Allé.
Til højre ad St. Grundet Skovvej (grusvej).
Til højre ad Ny Hornstrupvej.
Fortsæt lige ud ad Kirkebyvej.



7 KM

Tid/gå: ca. 1t.24 min. v. 5km/t

Stigning ca. 28 m

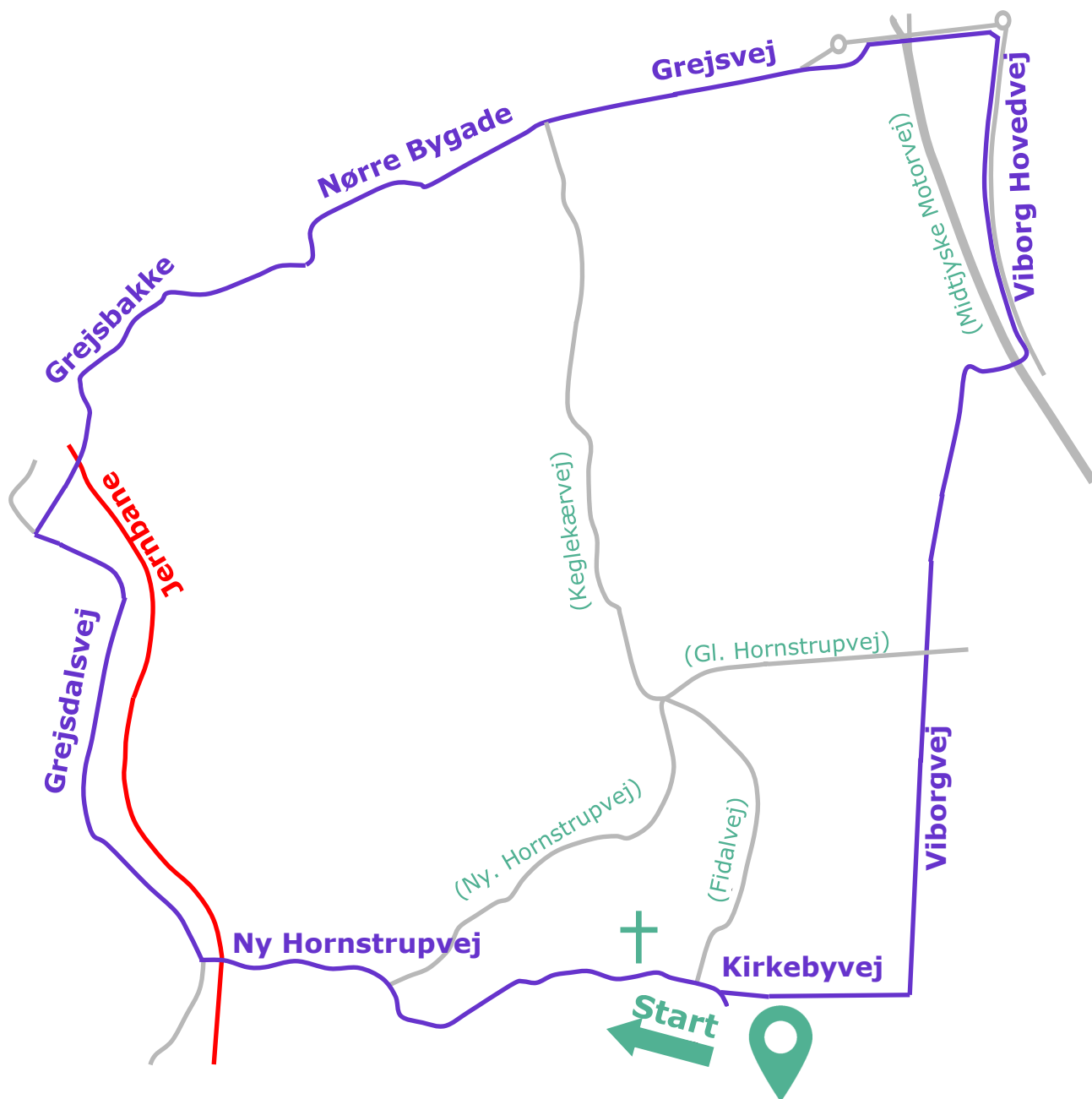
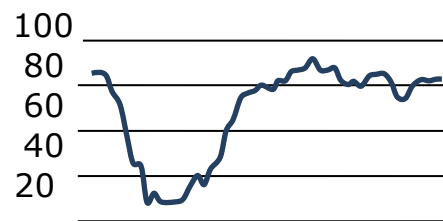


Fra P-pladsen drej til højre.
Drej til venstre ad Kirkebyvej.
Drej til højre ad Fidalvej
(først asfalt, siden grusvej)
Fortsæt ligeud ad Keglekærvej.
Drej til højre ad Grejsvej (som efter
et par 100 meter bliver til cykelsti).
Fortsæt på cykelstien og følg skiltene
mod Vejle.
Drej til højre ad Kirkebyvej.

9.2 KM

Tid/gå: ca. 1t.51 min. v. 5km/t

Stigning ca. 75 m



Fra P-pladsen drej til højre.
Drej til venstre af Kirkebyvej.
Fortsæt ligeud ad Ny Hornstrupvej.
Drej til højre ad Grejsdalsvej.
Drej til højre ad Grejsbakke.
Fortsæt rundt ad Nørre Bygade, siden Grejsvej/cykelsti.
Fortsæt på cykelstien og følg skiltene mod Vejle.
Drej til højre ad Kirkebyvej.



DEN LILLE HYGGE LIGE TUR

Ca. 300 meter fra Hornstrup Kursuscenter ligger de hyggelige kolonihaver i "Havforeningen Grundet".
Byens fine landsbykirke ligger tæt på.

Du kan også slentre en tur eller drikke en kop kaffe
i Hornstrups egen baghave!

Eller du kan gå et lille smut ud ad grusstien,
vende om og gå tilbage igen.



KOLONIHAVERNE

Fra P-pladsen drej til højre.
Drej til venstre ad Kirkebyvej.
Til højre ad Fidalvej
Til venstre ved kolonihaveforeningens P-plads

